

**UCHWAŁA NR
RADY MIASTA TYCHY**

z dnia 2026 r.

**w sprawie miejscowego planu zagospodarowania przestrzennego dla obszaru położonego
w rejonie ulicy Brzoskwiniowej w Tychach**

Na podstawie art. 18 ust. 2 pkt 5 i art. 40 ust. 1 ustawy z dnia 8 marca 1990 r. o samorządzie gminnym (Dz. U. z 2025 r. poz. 1153 z późn. zm.) i art. 20 ust. 1 ustawy z dnia 27 marca 2003 r. o planowaniu i zagospodarowaniu przestrzennym (Dz. U. z 2024 r. poz. 1130 z późn. zm.), na wniosek Prezydenta Miasta Tychy, po zaopiniowaniu przez Komisję Gospodarki Przestrzennej i Infrastruktury,

**RADA MIASTA TYCHY
stwierdza,**

że projekt miejscowego planu zagospodarowania przestrzennego dla obszaru położonego w rejonie ulicy Brzoskwiniowej w Tychach jest zgodny z ustaleniami Planu ogólnego miasta Tychy, który został przyjęty Uchwałą Nr XX/362/26 Rady Miasta Tychy z dnia 26 marca 2026 r. (Dz. Urz. Woj. Ślą. z dnia 8 kwietnia 2026 r., poz. 2258)

i uchwała

miejscowy plan zagospodarowania przestrzennego dla obszaru położonego w rejonie ulicy Brzoskwiniowej w Tychach, zwany dalej planem.

**Rozdział 1.
PRZEPISY OGÓLNE**

§ 1

1. Treść niniejszej uchwały zawarta jest w następujących rozdziałach:

- 1) Rozdział 1. Przepisy ogólne;
- 2) Rozdział 2. Przeznaczenie terenów, zasady kształtowania zabudowy, wskaźniki zagospodarowania terenów, zasady ochrony i kształtowania ład przestrzennego oraz kształtowania krajobrazu;
- 3) Rozdział 3. Zasady modernizacji, rozbudowy i budowy systemów komunikacji, ustalenia dotyczące kształtowania zagospodarowania terenu w zakresie miejsc do parkowania;
- 4) Rozdział 4. Zasady modernizacji, rozbudowy i budowy systemów infrastruktury technicznej;
- 5) Rozdział 5. Zasady ochrony środowiska, przyrody i krajobrazu;
- 6) Rozdział 6. Szczegółowe zasady i warunki scalania i podziału nieruchomości objętych planem;
- 7) Rozdział 7. Stawki procentowe, na podstawie których ustala się opłatę z tytułu wzrostu wartości nieruchomości w związku z uchwaleniem planu;
- 8) Rozdział 8. Przepisy końcowe.

2. Ze względu na istniejące uwarunkowania w planie nie mają zastosowania przepisy art. 15 ust. 2 pkt. 4, 5, 7, 9, 11 ustawy z dnia 27 marca 2003 r. o planowaniu i zagospodarowaniu przestrzennym (Dz. U. z 2024 r., poz. 1130 z późn. zm.).

§ 2

1. Załącznikiem graficznym do niniejszej uchwały, stanowiącym jej integralną część, jest załącznik nr 1 – rysunek planu sporządzony na kopii mapy zasadniczej w skali 1:1000, zawierający wyrys z Planu ogólnego miasta Tychy w skali 1:10 000 z oznaczeniem granic obszaru planu.

2. Rozstrzygnięcie Rady Miasta Tychy o sposobie realizacji zapisanych w planie inwestycji z zakresu infrastruktury technicznej, które należą do zadań własnych gminy, oraz zasadach ich finansowania stanowi załącznik nr 2 do niniejszej uchwały.

3. Dane przestrzenne stanowią załącznik nr 3 do niniejszej uchwały.

§ 3

Plan obejmuje obszar o powierzchni ok. 0,7 ha w granicach określonych na rysunku planu i stanowi realizację Uchwały Nr XV/284/25 Rady Miasta Tychy z dnia 25 września 2025 r. w sprawie przystąpienia do sporządzenia miejscowego planu zagospodarowania przestrzennego dla obszaru położonego w rejonie ulicy Brzoskwiniowej w Tychach.

§ 4

Na rysunku planu występują następujące oznaczenia graficzne obowiązujące stanowiące ustalenia planu:

- 1) granice obszaru planu,
- 2) linie rozgraniczające tereny o różnym przeznaczeniu lub różnych zasadach zagospodarowania,
- 3) nieprzekraczalne linie zabudowy,
- 4) symbole literowe terenów o różnym przeznaczeniu lub różnych zasadach zagospodarowania oraz numery wyróżniające je spośród innych terenów – zgodnie z § 6.

§ 5

Pojęcia użyte w planie oznaczają:

- 1) **obszar planu** – wszystkie tereny objęte granicami planu, zgodnie z rysunkiem planu;
- 2) **teren** – część obszaru planu wyodrębniona na rysunku planu liniami rozgraniczającymi, oznaczona symbolem przeznaczenia i numerem wyróżniającym ją spośród innych terenów;
- 3) **nieprzekraczalna linia zabudowy** – linia wyznaczona na rysunku planu określająca maksymalny zasięg zabudowy, z dopuszczeniem realizacji poza nieprzekraczalną linią zabudowy, o ile z ustaleń szczegółowych planu miejscowego nie wynika inaczej:
 - a) podziemnych obiektów budowlanych lub ich części, obiektów liniowych, urządzeń budowlanych, obiektów małej architektury, miejsc postojowych, schodów zewnętrznych, pochylni,
 - b) gzymsów, zadaszeń nad wejściami, okapów, balkonów, tarasów, wykuszy wysuniętych na odległość - maks. 1,5 m;
- 4) **zabudowa** – obiekt budowlany lub obiekty budowlane, w tym budynek lub zespół budynków, o przeznaczeniach ustalonych w planie wraz z obiektami budowlanymi zapewniającymi możliwość użytkowania budynków zgodnie z ich przeznaczeniem, w tym drogami wewnętrznymi, dojazdami, garażami, budynkami gospodarczymi, parkingami, zielenią urządzoną, o ile z ustaleń planu nie wynika inaczej;
- 5) **dach płaski** – dach o kącie nachylenia połaci dachowych nieprzekraczającym 12°;
- 6) **infrastruktura telekomunikacyjna o nieznacznym oddziaływaniu** – infrastruktura telekomunikacyjna o nieznacznym oddziaływaniu, o której mowa w ustawie z dnia 7 maja 2010 r. o wspieraniu rozwoju usług i sieci telekomunikacyjnych (t.j. Dz. U. z 2025 r. poz. 311 z późn. zm.);
- 7) **wysokość obiektów budowlanych** – różnica pomiędzy wysokością:
 - a) najwyżej położonego punktu budynku wraz z instalacjami lub urządzeniami budowlanymi i technicznymi, a średnią wysokością najniższego i najwyższego poziomu terenu mierzoną na obwodzie rzutu poziomego ścian zewnętrznych budynku,
 - b) najwyżej położonego punktu budowli wraz z instalacjami i urządzeniami budowlanymi, a najniżej położonego punktu budowli w stosunku do poziomu terenu.

§ 6

W planie wyznacza się następujące tereny o różnym przeznaczeniu lub różnych zasadach zagospodarowania, oznaczone odpowiednio symbolami:

- 1) **1MN** – teren zabudowy mieszkaniowej jednorodzinnej;
- 2) **1KDL** – teren drogi lokalnej;
- 3) **1KDD** – teren drogi dojazdowej.

Rozdział 2.

PRZEZNACZENIE TERENÓW, ZASADY KSZTAŁTOWANIA ZABUDOWY, WSKAŹNIKI ZAGOSPODAROWANIA TERENÓW, ZASADY OCHRONY I KSZTAŁTOWANIA ŁADU PRZESTRZENNEGO ORAZ KSZTAŁTOWANIA KRAJOBRAZU

§ 7

Dla **terenu zabudowy mieszkaniowej jednorodzinnej**, oznaczonego symbolem **1MN**, ustala się:

- 1) przeznaczenie – zabudowa mieszkaniowa jednorodzinna;
- 2) w zabudowie, o której mowa w **pkt 1**, dopuszcza się w lokalu użytkowym, którego powierzchnia nie przekracza 30% powierzchni całkowitej budynku usługi: zdrowia, nauki, edukacji, rekreacji, biurowe i administracji, rzemieślnicze w zakresie usług fryzjerskich i kosmetycznych, gastronomii;
- 3) nieprzekraczalna linia zabudowy – zgodnie z oznaczeniem na rysunku planu;
- 4) maksymalny udział powierzchni zabudowy – 35%;
- 5) nadziemna intensywność zabudowy – min. 0,2, maks. 0,7;
- 6) minimalny udział powierzchni biologicznie czynnej – 45%;
- 7) dla zabudowy mieszkaniowej jednorodzinnej w zabudowie szeregowej:
 - a) łączna szerokość elewacji frontowej pojedynczego szeregu budynków – maks. 40 m,
 - b) odległość między szeregami budynków – min. 3,0 m;
- 8) odległość między budynkami w zabudowie mieszkaniowej jednorodzinnej bliźniaczej – min. 3,0 m;
- 9) maksymalna wysokość zabudowy:
 - a) budynków mieszkalnych jednorodzinnych – 8,0 m,
 - b) budynków innych niż wymienione w **lit. a**, wiat wolnostojących – 5,0 m,
 - c) wysokość budowli – 8,0 m;
- 10) maksymalna wysokość obiektów budowlanych – 14,0 m;
- 11) geometria dachów – dachy płaskie;
- 12) zakaz lokalizacji:
 - a) miejsc magazynowania lub gromadzenia materiałów, towarów lub surowców poza budynkami,
 - b) tymczasowych obiektów budowlanych,
 - c) garaży wolnostojących i w zespołach, budynków gospodarczych;
- 13) dla dróg wewnętrznych lub nowo projektowanych obiektów budowlanych infrastruktury technicznej, o których mowa w **§ 11**, nie stosuje się odpowiednio ustaleń, o których mowa w **pkt 1-8, 11**.

§ 8

Dla **terenu drogi lokalnej**, oznaczonego symbolem **1KDL**, ustala się:

- 1) przeznaczenie – droga publiczna klasy lokalnej;
- 2) szerokość w liniach rozgraniczających w granicach terenu objętego planem, zgodnie z rysunkiem planu od 11,0 m do 12,0 m,
- 3) dopuszczenie lokalizacji miejsc postojowych;
- 4) wysokość zabudowy – maks. 8,0 m.

§ 9

Dla **terenu drogi dojazdowej**, oznaczonego symbolem **1KDD**, ustala się:

- 1) przeznaczenie – droga publiczna klasy dojazdowej;
- 2) szerokość w liniach rozgraniczających w granicach terenu objętego planem, zgodnie z rysunkiem planu od 2,0 m do 3,0 m;

3) wysokość zabudowy – maks. 8,0 m.

Rozdział 3.

ZASADY MODERNIZACJI, ROZBUDOWY I BUDOWY SYSTEMÓW KOMUNIKACJI, USTALENIA DOTYCZĄCE KSZTAŁTOWANIA ZAGOSPODAROWANIA TERENU W ZAKRESIE MIEJSC DO PARKOWANIA

§ 10

1. Ustala się obsługę komunikacyjną obszaru planu z istniejących i projektowanych dróg, w tym wydzielonych liniami rozgraniczającymi na rysunku planu oraz zlokalizowanych poza obszarem planu.

2. Ustala się nakaz zapewnienia miejsc parkingowych dla samochodów przy zachowaniu minimalnych wskaźników:

1) dla budynków mieszkalnych jednorodzinnych – 2 miejsca na mieszkanie, w tym miejsca w garażu, z zastrzeżeniem **pkt. 2**;

2) nakaz zapewnienia dodatkowych min. 15% ogólnodostępnych miejsc parkingowych dla każdego zespołu zabudowy szeregowej lub grupowej;

4) dla usług zdrowia, nauki, edukacji, rekreacji, biurowe i administracji, rzemieślniczych w zakresie usług fryzjerskich i kosmetycznych, gastronomii – 1 miejsce na 50 m² powierzchni użytkowej lokalu usługowego, lecz nie mniej niż 2 miejsca.

3. Ustala się obowiązek bilansowania liczby miejsc parkingowych wyłącznie w ramach terenu inwestycji.

4. Ustala się nakaz zapewnienia miejsc postojowych dla rowerów przy zachowaniu minimalnych wskaźników:

1) 2 miejsca postojowe na 100 m² powierzchni użytkowej lokalu usługowego;

2) dla pozostałych usług, za wyjątkiem stacji obsługi pojazdów, warsztatów samochodowych, myjni samochodowych bezdotykowych, automatycznych i ręcznych – 1 miejsce postojowe na 50 m² powierzchni użytkowej.

5. Poza drogami publicznymi, strefami zamieszkania lub strefami ruchu, o których mowa w art. 12a ustawy z dnia 21 marca 1985 r. o drogach publicznych (Dz. U. z 2025 r. poz. 889), ustala się nakaz zapewnienia miejsc przeznaczonych na parkowanie pojazdów zaopatrzonych w kartę parkingową, w liczbie nie mniejszej niż:

1) 1 stanowisko – jeżeli liczba miejsc parkingowych wynosi 6-15;

2) 2 stanowiska – jeżeli liczba miejsc parkingowych wynosi 16-40;

3) 3 stanowiska – jeżeli liczba miejsc parkingowych wynosi 41-100;

4) 4% ogólnej liczby stanowisk, jeżeli ogólna liczba miejsc parkingowych wynosi więcej niż 100.

6. Miejsca przeznaczone do parkowania pojazdów zaopatrzonych w kartę parkingową, o których mowa w **ust. 5**, należy wyznaczać w ramach ogólnej liczby miejsc do parkowania dla samochodów, dla których minimalne wskaźniki ustalono w **ust. 2**.

7. Ustala się sposoby realizacji miejsc parkingowych, o których mowa w **ust. 2 i 5**, w formie: parkingów terenowych, garaży nadziemnych, podziemnych, wbudowanych w budynki lub na dachach budynków.

Rozdział 4.

ZASADY MODERNIZACJI, ROZBUDOWY I BUDOWY SYSTEMÓW INFRASTRUKTURY TECHNICZNEJ

§ 11

Ustala się następujące zasady modernizacji, rozbudowy i budowy systemów infrastruktury technicznej:

1) dopuszczenie lokalizacji sieci lub obiektów budowlanych uzbrojenia terenu, w tym obiektów liniowych z zastrzeżeniem **pkt. 3**;

2) dopuszczenie przebudowy, rozbudowy istniejących sieci lub obiektów budowlanych uzbrojenia terenu oraz zmiany ich lokalizacji lub przebiegu;

3) w zakresie **bezprowodowej łączności publicznej** – lokalizacja wyłącznie infrastruktury telekomunikacyjnej o nieznacznym oddziaływaniu;

- 4) w zakresie **zaopatrzenia w wodę**, w tym w zakresie **ochrony przeciwpożarowej i przeciwdziałania nadzwyczajnym zagrożeniom** – dopuszczenie dostaw wody z sieci wodociągowej, w tym z wodociągów oznaczonych na mapie zasadniczej;
- 5) w zakresie **odprowadzenia ścieków komunalnych** – dopuszczenie odprowadzenia do istniejącej oczyszczalni ścieków zlokalizowanej w Tychach-Urbanowicach poprzez sieć kanalizacji, w tym do kanałów sanitarnych oznaczonych na mapie zasadniczej;
- 6) w zakresie **odprowadzenia wód opadowych lub roztopowych** – dopuszczenie:
- a) zagospodarowania całości lub części wód opadowych i roztopowych w granicach działek budowlanych,
- b) odprowadzania do istniejącej sieci kanalizacji deszczowej, w tym do istniejących kanałów oznaczonych na mapie zasadniczej z zastrzeżeniem odpowiedniego zabezpieczenia przed odprowadzeniem wód w natężeniu większym niż przepustowość nominalna sieci i urządzeń, w szczególności poprzez stosowanie odpowiednich urządzeń chłonnych lub retencyjnych regulujących natężenie odprowadzanych wód do sieci;
- 7) w zakresie **zaopatrzenia w ciepło** – dostawy:
- a) z indywidualnych źródeł ciepła,
- b) ze zdalaczynnej sieci ciepłowniczej zlokalizowanej poza obszarem planu,
- c) z urządzeń zapewniających dostawę ciepła w kogeneracji,
- d) z odnawialnych źródeł energii, w tym układów hybrydowych,
- e) z sieci elektroenergetycznej,
- f) sieci gazowej, w tym z istniejących sieci oznaczonych na mapie zasadniczej;
- 8) w zakresie **zaopatrzenia w energię elektryczną** – dopuszczenie dostawy z urządzeń i sieci elektroenergetycznych, w tym:
- a) linii elektroenergetycznych wysokiego, średniego i niskiego napięcia, w tym oznaczonych na mapie zasadniczej,
- b) z odnawialnych źródeł energii;
- c) urządzeń zapewniających dostawę energii elektrycznej w kogeneracji;
- 9) w zakresie **zaopatrzenia w gaz** – dopuszczenie dostaw z sieci gazowej, w tym z gazociągów oznaczonych na mapie zasadniczej,
- 10) zakresie **telekomunikacji** – dostęp do sieci telekomunikacyjnej, w tym sieci bezprzewodowej, poprzez rozbudowę istniejących linii lub budowę nowych linii i urządzeń;
- 11) w zakresie **gospodarki odpadami** nakaz postępowania:
- a) z odpadami komunalnymi zgodnie z ustawą z dnia 13 września 1996 r. o utrzymaniu czystości i porządku w gminach (t.j. Dz. U. z 2025 r., poz. 733) oraz uchwałami Rady Miasta regulującymi przyjęty w mieście system gospodarki odpadami komunalnymi,
- b) z odpadami zgodnie z ustawą z 14 grudnia 2012 r. o odpadach (t.j. Dz. U. z 2023 r., poz. 1587 z późn. zm.).

12) Rozdział

ZASADY OCHRONY ŚRODOWISKA, PRZYRODY I KRAJOBRAZU

5.

§ 12

Ustala się następujące zasady ochrony środowiska, przyrody i krajobrazu:

1) nakaz uwzględnienia ustaleń planu w zakresie:

a) minimalnych powierzchni biologicznie czynnych, zasad kształtowania zabudowy i wskaźników zagospodarowania terenów, o których mowa w **Rozdziale 2**,

b) zasad dotyczących infrastruktury technicznej w zakresie: odprowadzania ścieków, odprowadzenia wód opadowych lub roztopowych, zaopatrzenia w ciepło oraz gospodarki odpadami, o których mowa w **Rozdziale 4**;

2) dopuszczalne poziomy hałasu w środowisku, o których mowa w Rozporządzeniu Ministra Środowiska z dnia 14 czerwca 2007 r. w sprawie dopuszczalnych poziomów hałasu w środowisku (t.j. Dz. U. z 2014 r. poz. 112) w oparciu o art. 114 ust. 1 ustawy z dnia 27 kwietnia 2001 r. Prawo ochrony środowiska (Dz. U. z 2025 r. poz. 647 z późn. zm.) na terenie oznaczonym symbolem **1MN** – jak dla „terenów zabudowy mieszkaniowej jednorodzinnej”.

Rozdział 6.

SZCZEGÓŁOWE ZASADY I WARUNKI SCALANIA I PODZIAŁU NIERUCHOMOŚCI OBJĘTYCH PLANEM

§ 13

1. W zakresie szczegółowych zasad i warunków scalania i podziału nieruchomości objętych planem, ustala się następujące parametry działek:

1) kąt położenia granic działek w stosunku do pasa drogowego – 90°, z tolerancją do 10%;

2) dla terenu oznaczonego symbolem **1MN**:

a) szerokość frontów działek dla zabudowy:

- jednorodzinnej wolnostojącej – min. 18 m,
- jednorodzinnej bliźniaczej – min. 12 m,
- jednorodzinnej szeregowej lub grupowej – min. 7 m,

b) powierzchnia działek dla zabudowy:

- jednorodzinnej wolnostojącej – min. 400 m²,
- jednorodzinnej bliźniaczej – min. 320 m²,
- jednorodzinnej szeregowej lub grupowej – min. 200 m²;

3) dla terenów nie wymienionych w **pkt. 1** nie ustala się parametrów działek uzyskiwanych w wyniku scalania i podziału nieruchomości.

2. Parametry scalania i podziału nieruchomości, o których mowa w **ust. 1**, nie obowiązują dla działek gruntu wydzielonych pod obiekty budowlane infrastruktury technicznej, a także powstałych w wyniku podziałów prowadzonych po wyznaczonych na rysunku planu liniach rozgraniczających.

Rozdział 7.

STAWKI PROCENTOWE, NA PODSTAWIE KTÓRYCH USTALA SIĘ OPŁATĘ Z TYTUŁU WZROSTU WARTOŚCI NIERUCHOMOŚCI W ZWIĄZKU Z UCHWALENIEM PLANU

§ 14

Ustala się wysokość stawki procentowej, służącej naliczeniu jednorazowej opłaty planistycznej z tytułu wzrostu wartości nieruchomości w związku z uchwaleniem planu, w wysokości **30%**.

Rozdział 8.

PRZEPISY KOŃCOWE

§ 15

Tereny inwestycji celu publicznego o znaczeniu lokalnym zostały oznaczone następującymi symbolami: **1KDL i 1KDD**.

§ 16

Wykonanie uchwały powierza się Prezydentowi Miasta Tychy.

§ 17

Uchwała wchodzi w życie po upływie 14 dni od dnia jej ogłoszenia w Dzienniku Urzędowym Województwa Śląskiego.

ZAŁĄCZNIK NR 1



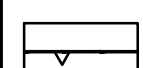



DO UCHWAŁY NR xxx/xxx/26
RADY MIASTA TYCHY
Z DNIA xx xxx 2026 r.


MIEJSCOWY PLAN ZAGOSPODAROWANIA
PRZESTRZENNEGO DLA OBSZARU
POŁOŻONEGO W REJONIE ULICY
BRZOSKWINIOWEJ W TYCHACH

Układ współrzędnych zgodny z obowiązującym państwowym systemem odniesień przestrzennych PL - 2000, pas 6. (EPSG2177)
Mapa zasadnicza w postaci wektorowej pochodząca z państwowego zasobu geodezyjnego i kartograficznego udostępniona przez Prezydenta Miasta Tychy, październik 2025 r.

LEGENDA:

Oznaczenia obowiązujące:

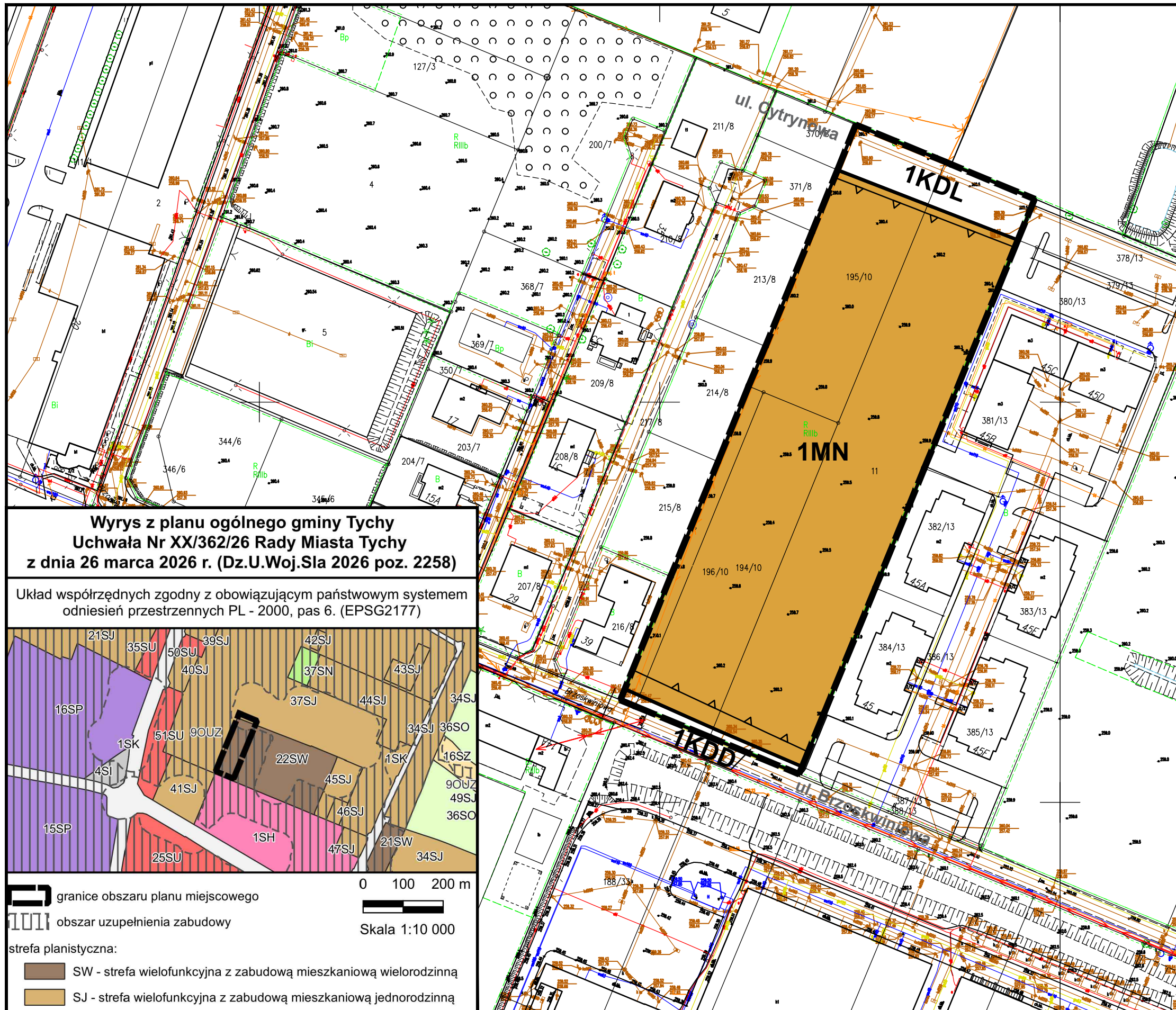
-  granica obszaru planu
-  linie rozgraniczające tereny o różnym przeznaczeniu lub różnych zasadach zagospodarowania
-  nieprzekraczalne linie zabudowy
-  MN teren zabudowy mieszkaniowej jednorodzinnej
-  KDL teren drogi lokalnej
-  KDD teren drogi dojazdowej



0 25 50

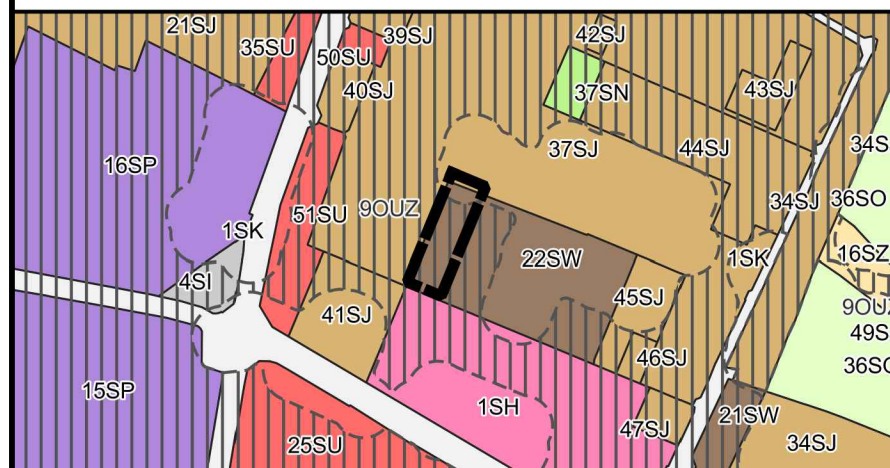
RYSunek PLANU





SKALA 1 : 1 000



Wyrys z planu ogólnego gminy Tychy
Uchwała Nr XX/362/26 Rady Miasta Tychy
z dnia 26 marca 2026 r. (Dz.U.Woj.Sl.a 2026 poz. 2258)

Układ współrzędnych zgodny z obowiązującym państwowym systemem odniesień przestrzennych PL - 2000, pas 6. (EPSG2177)



-  granice obszaru planu miejscowego
 -  obszar uzupełnienia zabudowy
 - strefa planistyczna:
 -  SW - strefa wielofunkcyjna z zabudową mieszkaniową wielorodzinną
 -  SJ - strefa wielofunkcyjna z zabudową mieszkaniową jednorodzinną
- 0 100 200 m
Skala 1:10 000

Załącznik nr 2 do uchwały nr

Rady Miasta Tychy

z dnia.....2026 r.

Rozstrzygnięcie Rady Miasta Tychy o sposobie realizacji zapisanych w planie miejscowym inwestycji z zakresu infrastruktury technicznej, które należą do zadań własnych gminy, oraz zasadach ich finansowania

Działając na podstawie art. 20 ust. 1 ustawy z dnia 27 marca 2003 r. o planowaniu i zagospodarowaniu przestrzennym (t.j. Dz. U. z 2024 r., poz. 1130 z późn. zm) Rada Miasta Tychy stwierdza, że:

- 1) do inwestycji z zakresu infrastruktury technicznej należących do zadań własnych Gminy Tychy, wynikających z ustaleń miejscowego planu zagospodarowania przestrzennego dla obszaru położonego w rejonie ulicy Brzoskwiniowej w Tychach zalicza się budowę, utrzymywanie oraz wykonywanie robót budowlanych dróg publicznych, obiektów i urządzeń w terenach o symbolach: **1KDL, 1KDD**;
- 2) inwestycje wskazane w **pkt 1** będą finansowane lub współfinansowane z budżetu Gminy Tychy lub jednostek organizacyjnych Gminy Tychy;
- 3) jako źródło finansowania dopuszcza się również środki zewnętrzne.

Załącznik nr 3 do uchwały Nr
Rady Miasta Tychy
z dnia 2026 r.
Zalacznik3.gml

**Dane przestrzenne, o których mowa w art. 67a ust. 3 i 5 ustawy z dnia 27 marca 2003 r.
o planowaniu i zagospodarowaniu przestrzennym (j.t. Dz.U. z 2024 r. poz. 1130 z późn. zm.)
ujawnione zostaną po kliknięciu w ikonę**

UZASADNIENIE

(Uchwała Nr/...../.....)

do uchwały w sprawie miejscowego planu zagospodarowania przestrzennego dla obszaru położonego w rejonie ulicy Brzoskwiniowej w Tychach

Przyjęcie niniejszej uchwały stanowi realizację Uchwały Nr XV/284/25 Rady Miasta Tychy z dnia 25 września 2025 r. w sprawie przystąpienia do sporządzenia miejscowego planu zagospodarowania przestrzennego dla obszaru położonego w rejonie ulicy Brzoskwiniowej w Tychach.

Powierzchnia obszaru objętego planem miejscowym stanowi około 0,7 ha. Aktualnie na wskazanym obszarze obowiązują Uchwała Nr XXX/598/21 Rady Miasta Tychy z dnia 26 sierpnia 2021 r. w sprawie miejscowego planu zagospodarowania przestrzennego dla obszaru w rejonie ulic: Katowickiej, Jałowcowej, Zwierzynieckiej, Czarnej i Oświęcimskiej w Tychach (Dz. Urz. Woj. Śl. z dnia 2 września 2021 r., poz. 5642), oraz Uchwała Nr 0150/VI/81/2003 Rady Miasta Tychy z dnia 27 lutego 2003 r. w sprawie zmiany miejscowego planu zagospodarowania przestrzennego miasta Tychy na terenie zawartym pomiędzy ulicami: Katowicką, Oświęcimską, Czarną i Zwierzyniecką (Dz. Urz. Woj. Śl. z dnia 10 kwietnia 2003 r., Nr 30, poz. 855). Przystąpienie do sporządzenia planu ma na celu ujednoczenie przeznaczenia terenu, zasad kształtowania zabudowy oraz wskaźników zagospodarowania terenu, który obecnie objęty jest dwoma obowiązującymi planami miejscowymi.

W obowiązującym Planie ogólnym miasta Tychy (Uchwała Nr XX/362/26 Rady Miasta Tychy z dnia 26 marca 2026 r.) obszar opracowania został objęty strefami:

- 22SW - „strefa wielofunkcyjna z zabudową mieszkaniową wielorodzinną”
- 37SJ... - „strefa wielofunkcyjna z zabudową mieszkaniową jednorodzinną”.

W planie miejscowym wyodrębniono tereny zabudowy mieszkaniowej jednorodzinnej i tereny komunikacji. Zawarte w niniejszej uchwale regulacje określające przeznaczenie terenów, parametry i wskaźniki kształtowania zabudowy oraz zagospodarowania terenów, a także zasady ochrony i kształtowania ładu przestrzennego, nie naruszają ustaleń obowiązującego Planu ogólnego miasta Tychy.

Katalog przeznaczenia terenów przyjętych w przedmiotowym dokumencie przedstawia się następująco:

- 1MN – teren zabudowy mieszkaniowej jednorodzinnej;
- 1KDL – teren drogi lokalnej;
- 1KDD – teren drogi dojazdowej.

Zakres rzeczowy ustaleń Uchwały wynika z analizy uregulowań art. 15 *Ustawy z dnia 27 marca 2003 r. o planowaniu i zagospodarowaniu przestrzennym* (t.j. Dz. U. 2024, poz. 1130 z późn. zm.), w odniesieniu do faktycznego zagospodarowania. W związku z powyższym w planie miejscowym nie określono:

-zasad ochrony dziedzictwa kulturowego i zabytków oraz dóbr kultury współczesnej – ze względu na brak takich obiektów w obszarze objętym planem,

-wymagań wynikających z potrzeb kształtowania przestrzeni publicznych – ze względu na brak takich przestrzeni w obszarze objętym planem,

-granice i sposoby zagospodarowania terenów lub obiektów podlegających ochronie, na podstawie odrębnych przepisów – ze względu na brak takich obiektów w obszarze objętym planem,

-szczególne warunki zagospodarowania terenów oraz ograniczenia w ich użytkowaniu, w tym zakaz zabudowy - ze względu na brak potrzeby wyznaczania takich warunków zagospodarowania,

-sposobu i terminu tymczasowego zagospodarowania, urządzania i użytkowania terenów – ze względu na brak potrzeby wyznaczania takich zasad zagospodarowania.

Przy sporządzaniu planu miejscowym zrealizowane zostały wymogi określone w art. 1 ust. 2-4 ustawy o planowaniu i zagospodarowaniu przestrzennym:

1) Wymagania ładu przestrzennego, w tym urbanistyki, architektury oraz planowania i lokalizowania nowej zabudowy oraz walory architektoniczne i krajobrazowe.

Wymagania ładu przestrzennego uwzględniono poprzez określenie przeznaczenia oraz parametrów i wskaźników kształtowania zabudowy i zagospodarowania terenu, które ustalono biorąc pod uwagę kontekst otoczenia oraz potrzeby rozwojowe miasta, w szczególności zabudowy mieszkaniowej jednorodzinnej.

Ustalone w planie nieprzekraczalne linie zabudowy, mają na celu kształtowanie harmonijnej linii zabudowy dotyczącej projektowanych budynków.

W celu ochrony ładu przestrzennego i krajobrazu wprowadzono zapisy dotyczące wysokości zabudowy oraz geometrię dachów nowej zabudowy z uwzględnieniem charakteru w sąsiedztwie obszaru objętego planem.

2) Wymagania ochrony środowiska, w tym gospodarowania wodami i ochrony gruntów rolnych i leśnych.

W granicach opracowania planu miejscowego nie występują zasoby i składniki przyrody chronione przepisami *Ustawy z dnia 16 kwietnia 2004 r. o ochronie przyrody* (t.j. Dz. U. z 2026 r. poz. 13.), brak jest również gruntów chronionych przepisami *Ustawy z dnia 3 lutego 1995 r. o ochronie gruntów rolnych i leśnych* (t.j. Dz. U. z 2024 r., poz. 82).

W planie uwzględniono wymagania ochrony środowiska, poprzez wprowadzenie regulacji dotyczących: zasad modernizacji, rozbudowy i budowy systemów infrastruktury technicznej w zakresie odprowadzenia ścieków komunalnych, wód opadowych i roztopowych, zaopatrzenia w ciepło, gospodarki odpadami, zasad kształtowania zabudowy i zagospodarowania terenów, w tym ustalenie procentowego udziału powierzchni biologicznie czynnej.

Odstąpiono od przeprowadzenia *strategicznej oceny oddziaływania na środowisko* niniejszego dokumentu, po uzyskaniu zgody właściwych organów. Projekt planu miejscowego i przyjęte rozwiązania planistyczne uzyskały pozytywną ocenę podmiotów opiniujących i uzgadniających.

3) Wymagania ochrony dziedzictwa kulturowego i zabytków oraz dóbr kultury współczesnej.

Na obszarze planu nie są zlokalizowane elementy wymagające ochrony w powyższym zakresie.

4) Wymagania ochrony zdrowia oraz bezpieczeństwa ludzi i mienia, a także potrzeby osób ze szczególnymi potrzebami.

W przedmiotowym aspekcie plan zawiera w szczególności ustalenia w zakresie:

- dopuszczalnych poziomów hałasu w środowisku,
- zasad zaopatrzenia w ciepło mających na celu ograniczenie niskiej emisji,
- nakaz zapewnienia odpowiedniej ilości miejsc parkingowych dla osób ze szczególnymi potrzebami, poza drogami publicznymi, strefami ruchu lub strefami zamieszkania.

5) Walory ekonomiczne przestrzeni oraz potrzeby interesu publicznego, wpływ na finanse publiczne, w tym budżet gminy oraz prawo własności.

Rozwiązania projektowe planu miejscowego, uwzględniają walory ekonomiczne terenów, poprzez właściwy dobór przeznaczeń.

Plan miejscowy uwzględnia planowane przeznaczenie działek, wyrażone we wniosku o sporządzenie planu miejscowego, ujednotolica przeznaczenia opisane w dwóch planach miejscowych, co sprzyja racjonalnemu wykorzystaniu przestrzeni.

6) Potrzeby obronności i bezpieczeństwa państwa.

Ustalenia przyjęte w planie miejscowym nie mają wpływu na obronność i bezpieczeństwo państwa. Instytucje opiniujące i uzgadniające projekt planu w zakresie obronności i bezpieczeństwa państwa nie wniosły uwag do projektu planu.

7) Potrzeby w zakresie rozwoju infrastruktury technicznej, w szczególności sieci szerokopasmowych oraz zapewnienia odpowiedniej ilości i jakości wody, do celów zaopatrzenia ludności.

W planie uwzględniono potrzeby w zakresie rozwoju infrastruktury technicznej, poprzez dopuszczenie lokalizacji sieci lub obiektów budowlanych uzbrojenia terenu, w tym obiektów liniowych, obiektów budowlanych lub urządzeń technicznych służących bezprzewodowej łączności publicznej. Dopuszczono również przebudowę, rozbudowę istniejących sieci lub obiektów budowlanych infrastruktury technicznej oraz zmianę ich lokalizacji lub przebiegu. W trakcie prac nad projektem niniejszej uchwały zwrócono się do gestorów sieci z wnioskiem o zaopiniowanie przyjętych rozwiązań.

8) Zapewnienie udziału społeczeństwa w pracach nad miejscowym planem zagospodarowania przestrzennego, w tym przy użyciu środków komunikacji elektronicznej oraz zachowanie jawności i przejrzystości procedur planistycznych.

Udział osób zainteresowanych ustaleniami planu miejscowego dla przedmiotowego obszaru został zapewniony, w zgodzie z przepisami obowiązującej ustawy o planowaniu i zagospodarowaniu przestrzennym, poprzez możliwość składania wniosków oraz konsultacje społeczne.

Konsultacje społeczne odbyły się w terminie od 17 lutego 2026 r. do 18 marca 2026 r., w formie:

- dyżurów projektanta w Wydziale Planowania Przestrzennego i Urbanistyki Urzędu Miasta Tychy
- zbierania uwag do projektu dokumentu,
- spotkań otwartych, przeprowadzanych 26 lutego i 5 marca 2026 r.

Informacje na temat konsultacji społecznych przekazano poprzez stosowne ogłoszenia w prasie, obwieszczenie na tablicy informacyjnej Urzędu Miasta, ogłoszenie zamieszczone na stronie internetowej tutejszego Urzędu oraz w Biuletynie Informacji Publicznej Urzędu Miasta Tychy, wraz z udostępnionym projektem planu. Celem ułatwienia osobom zainteresowanym udział w prowadzonych konsultacjach jedna dyskusja przeprowadzona została za pomocą środków porozumiewania się na odległość w sposób umożliwiający zabieranie głosu, zadawanie pytań i składanie uwag. W ramach konsultacji nie zgłoszono uwag.

Wszystkie powyższe działania miały charakter jawny, a procedura planistyczna była prowadzona w sposób przejrzysty. Raport z konsultacji społecznych został przekazany Radzie Miasta wraz z niniejszą uchwałą.

9) Kształtowanie struktur przestrzennych przy uwzględnieniu dążenia do minimalizowania transportochłonności układu przestrzennego oraz zapewnienie rozwiązań przestrzennych, ułatwiających przemieszczanie się pieszych i rowerzystów oraz lokalizowanie nowej zabudowy mieszkaniowej w sposób umożliwiający mieszkańcom maksymalne wykorzystanie publicznego transportu zbiorowego jako podstawowego środka transportu.

Teren objęty planem miejscowym wpisuje się w funkcjonującą strukturę przestrzenną. Plan określa obsługę komunikacyjną obszaru planu z istniejących i projektowanych dróg, w tym z ulicy Brzoskwiniowej i Cytrynowej.

W terenach sąsiadujących z obszarem planu zagwarantowany jest dostęp do transportu zbiorowego (przystanki autobusowe), zapewniający powiązania komunikacyjne w skali lokalnej i ponadlokalnej. Wyznaczone w planie tereny zabudowy posiadają dostęp do infrastruktury technicznej.

Rada Miasta Tychy dnia 29 lutego 2024 r. przyjęła Uchwałę Nr LVIII/1097/24 w sprawie aktualności Studium uwarunkowań i kierunków zagospodarowania przestrzennego Miasta Tychy oraz miejscowych planów zagospodarowania przestrzennego, uwzględniającą wyniki analizy zmian w zagospodarowaniu przestrzennym Miasta Tychy za okres od czerwca 2018 r. do czerwca 2023 r.

Powyższą uchwałą uznano a nieaktualny w całości obowiązujący na fragmencie miejscowy plan zagospodarowania przestrzennego przyjęty Uchwałą Nr 0150/VI/81/03 Rady Miasta Tychy z dnia 27 lutego 2003 r., obejmujący fragment obszaru sporządzanego planu miejscowego.

Natomiast, obowiązujący na pozostałym fragmencie plan miejscowy w sprawie miejscowego planu zagospodarowania przestrzennego dla obszaru w rejonie ulic: Katowickiej, Jałowcowej, Zwierzynieckiej, Czarnej i Oświęcimskiej w Tychach przyjęty Uchwałą Nr XXX/598/21 Rady Miasta Tychy z dnia 26 sierpnia 2021 r. uznano za aktualny.

Przedmiotowy miejscowy plan zagospodarowania przestrzennego dla obszaru położonego w rejonie ulicy Brzoskwiniowej w Tychach, po uchwaleniu przez Radę Miasta Tychy i ogłoszeniu w Dzienniku Urzędowym Województwa Śląskiego, stanowić będzie prawo miejscowe obowiązujące od dnia wejścia planu w życie, tj. po upływie 14 dni od dnia ww. ogłoszenia.

Dotyczy Uchwały Rady Miasta Tychy w sprawie miejscowego planu zagospodarowania przestrzennego dla obszaru położonego w rejonie ulicy Brzoskwińskiej w Tychach

<p>Opracował:</p> <p>KIEROWNIK Referatu Planowania Przestrzennego mgr inż. arch. Katarzyna Okoń</p> <p>GŁÓWNY SPECJALISTA Referatu Planowania Przestrzennego mgr inż. arch. Katarzyna Antończak</p> <p>..... (data i podpis pracownika)</p>	<p>Numer nadany przez DUR:</p> <p>CDUO 0006 3P 2026</p> <p>.....</p>
<p>Zatwierdził pod względem merytorycznym:</p> <p>NACZELNIK Wydziału Planowania Przestrzennego i Urbanistyki mgr inż. arch. Magdalena Zdebel</p> <p>2026-04-15</p> <p>..... (data, podpis i pieczętka Kierownika)</p>	<p>Projekt uchwały kieruję na:</p> <p>PRZEWODNICZĄCY RADY MIASTA TYCHY Wojciech Czarnota</p> <p>23/4/26 Wojciech Czarnota</p> <p>..... (data, podpis i pieczętka Przewodniczącego Rady Miasta)</p>
<p>Sprawdził pod względem prawnym:</p> <p>RADCA PRAWNY Miłosz Burdział</p> <p>16.04.2026</p> <p>..... (data, podpis i pieczętka Radcy prawnego)</p>	<p>Odpowiedzialny pracownik (podmiot) za realizację uchwały:</p> <p>.....</p>
<p>Zatwierdził:</p> <p>ZASTĘPCA PREZYDENTA MIASTA Aneta Lubon-Stysiak</p> <p>..... (data, podpis i pieczętka Zastępcy Prezydenta / Skarbnika Miasta / Sekretarza Miasta)</p>	<p>Rozdzielnik:</p> <ol style="list-style-type: none"> 1. GWP, 2. DUR, 3. Wojewoda Śląski.
<p>Kieruję do Przewodniczącego Rady Miasta Tychy celem przedłożenia pod obrady</p> <p>PREZYDENT MIASTA TYCHY Maciej Gramatyka</p> <p>..... (data, podpis i pieczętka Prezydenta)</p>	

Uwaga! Kierownicy jednostek organizacyjnych Urzędu odpowiedzialni są za nadzorowanie przygotowania projektu uchwały, łącznie z nanoszeniem poprawek wnoszonych przez Prezydenta, komisje Rady, Radę Miasta.